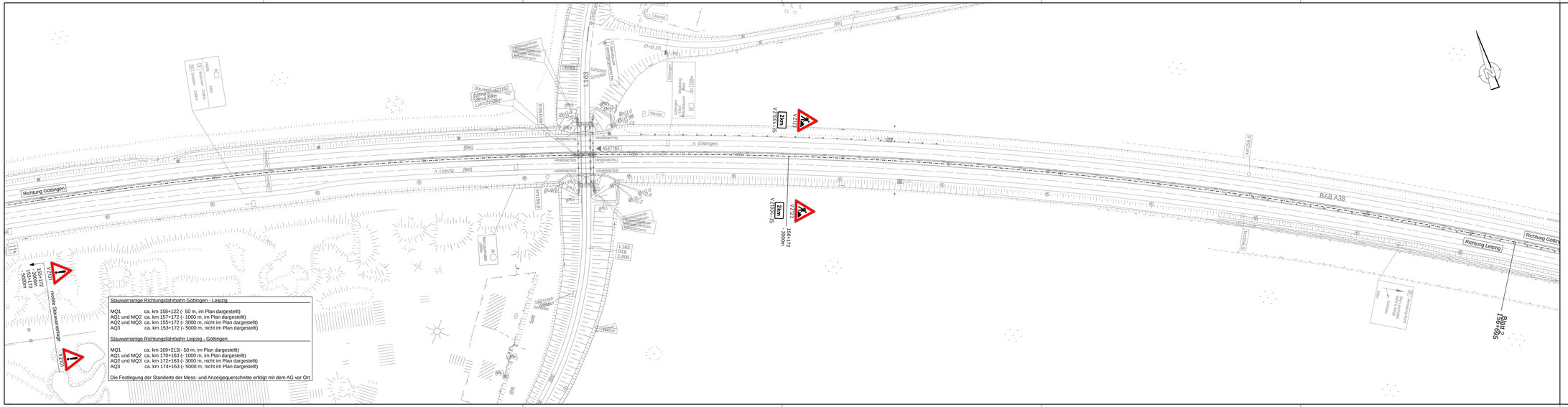
Richtung Göttingen
Richtung Leipzig
BAB A38
n. Göttingen
n. Leipzig
(Bet)
L163
km156,0
km156,5
km157,0
km157,5
Bet.km 158+122
Bet.km 169+213
Bet.km 158+812
Bet.km 169+500
V-173
2km
V-173
2km
V-173
2km
156+172
+200m
-35
156+172
-3000m
-5000m
mobile Stauwarnanlage
Stauwarnanlage
Stauwarnanlage

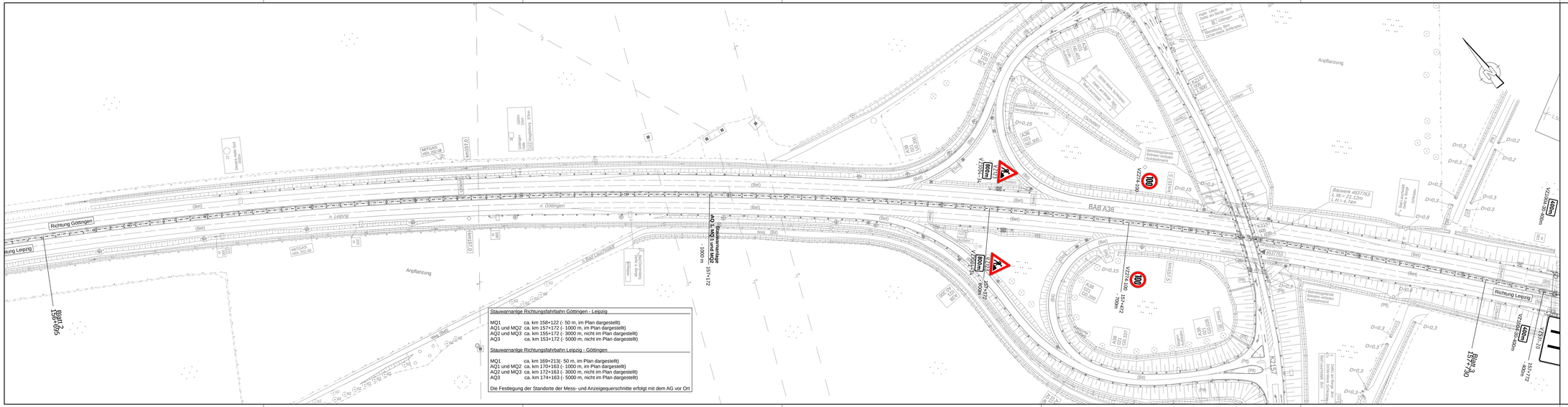
Richtung Göttingen
Richtung Leipzig
n. Leipzig
n. Göttingen
BAB A38
Anpflanzung
Bauwerk 4637763
L.W.= 21,12m
L.H.= 4,7m
Stauwarnanlage
AQ1, AQ2 und MQ2
157+172
-1000 m
Blatt 2
158+695
Blatt 3
157+750
VZ274-50-300m
VZ274-50-300m
VZ274-50-300m

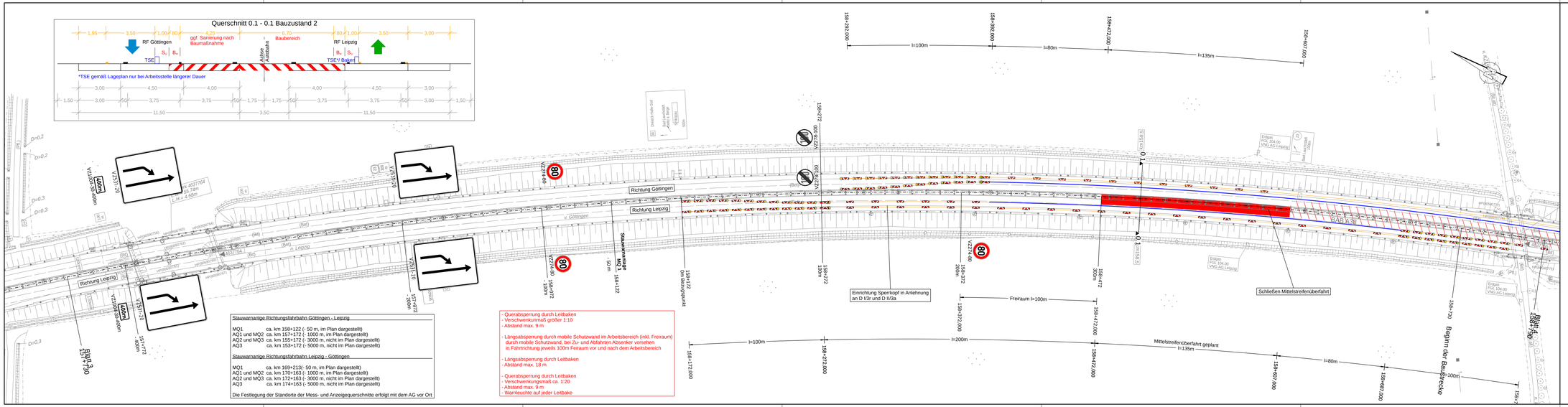
158+292,000
158+392,000
158+472,000
159+007,000
l=100m
l=80m
l=135m
Richtung Göttingen
Richtung Leipzig
Richtung Leipzig
V. Göttingen
N. Leipzig
Stauwarnanlage MQ 1
158+172 (an Bezugspunkt)
Einrichtung Sperrkopf in Anlehnung an D II/3r und D II/3a
Freiraum l=100m
Schließen Mittelstreifenüberfahrt
Mittelstreifenüberfahrt geplant
l=200m
l=135m
Beginn der Baustrecke
Blatt 3 158+730
Blatt 4 158+780
V2+80
V2+80
V2+80

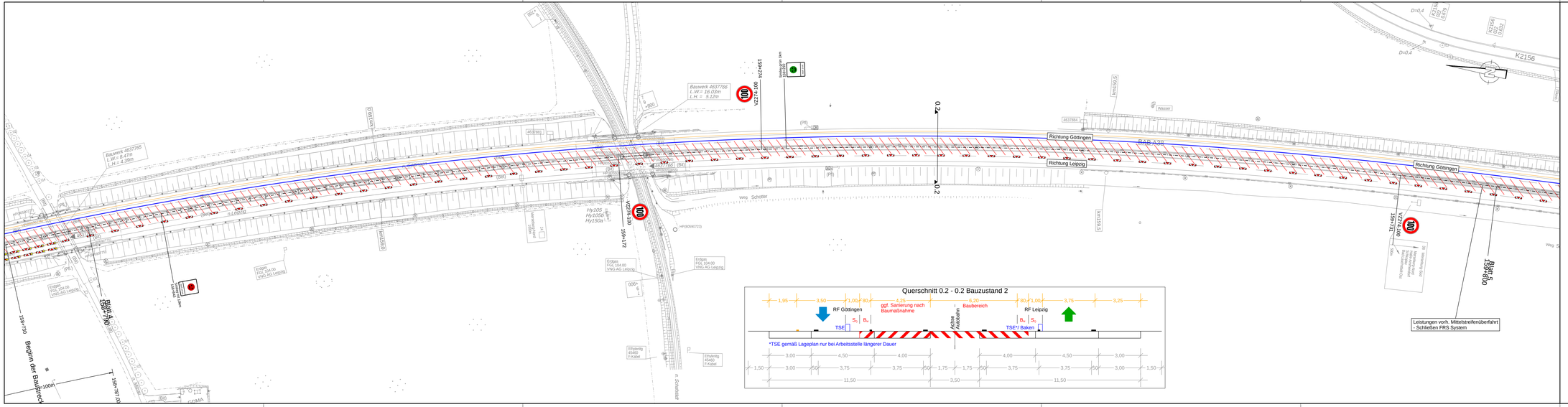

Blatt 1	2	3	4	5	6	7	8	9	10	11	12	13	14	15	16

Die Autobahn
Niederlassung Ost
Magdeburger Straße 51, 06112 Halle (Saale)

bearbeitet	
freigegeben	
Projekt-Nr.	

Nr.	Art der Änderung	Datum	Zeichen

Lagesystem	ETRS 89	Stand Kataster	2008
Höhensystem	DHHN 2016	Bestandsvermessung	Blattkug. 10/05 Feldvergleich: 07/07 Terrestrische Aufnahme: 06/07

AUSSCHREIBUNG

Die Autobahn GmbH des Bundes

Straße / Abschn.-Nr./ Station: (von-bis) A 38 / / 158+812 bis A 38 / / 168+500

PROJIS-Nr.:

Unterlage / Blatt: 16.4 / 4

Verkehrsführungsplan
Phase 2.0 (4 Wochen)

Maßstab: 1:1000

Grundhafte Erneuerung
BAB 38 Richtungsfahrbahn Leipzig und Göttingen

Betr.-km 158+812 bis Betr.-km168+500

Aufgestellt: 06/2024

Niederlassung Ost; Außenstelle Halle (Saale)

.....

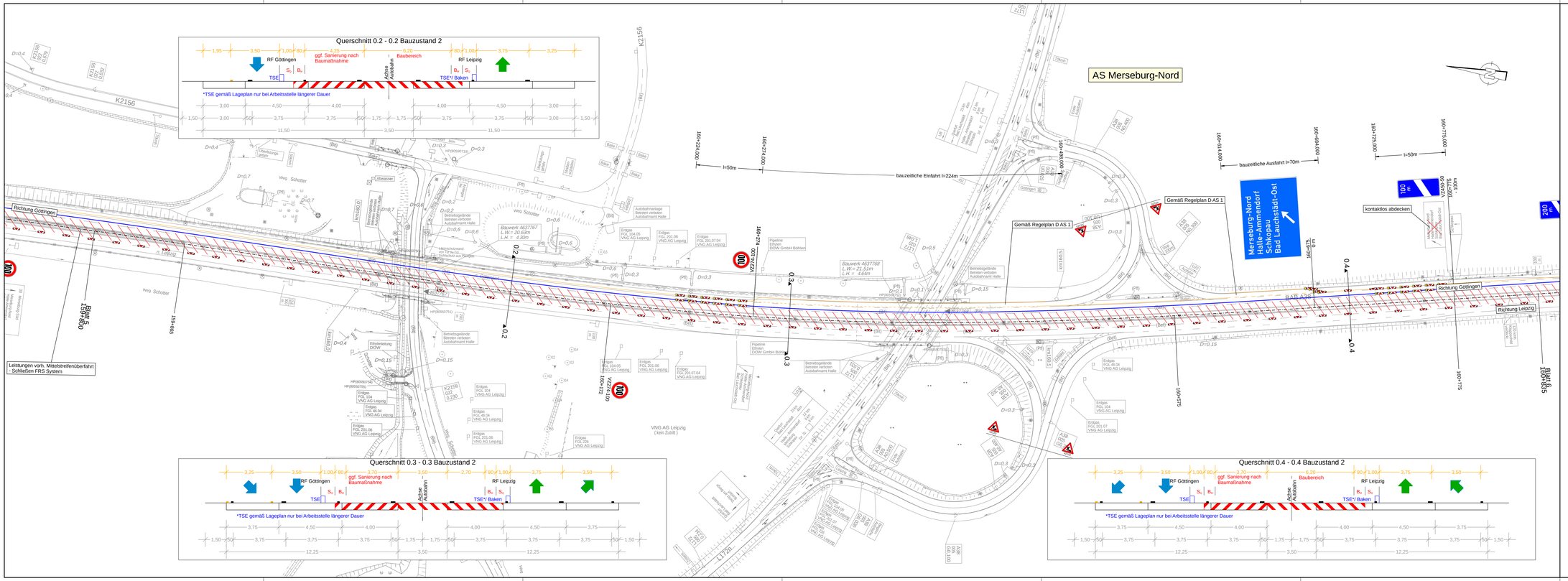

Die Autobahn

Niederlassung Ost

Magdeburger Straße 51, 06112 Halle (Saale)

bearbeitet	
freigegeben	
Projekt-Nr.	

Nr.	Art der Änderung	Datum	Zeichen

Lagesystem	ETRS 89	Stand Kataster	2008
Höhensystem	DHHN 2016	Bestandsvermessung	Beifluß: 16/95 Feldvergleich: 07/07 Terrestrische Aufnahme: 06/07

AUSSCHREIBUNG

Die Autobahn GmbH des Bundes

Straße / Abschn.-Nr./ Station: (von-bis) A 38 / / 158+812 bis A 38 / / 168+500

PROJIS-Nr.:

Unterlage / Blatt: 16.4 / 5

Verkehrsführungsplan
Phase 2.0 (4 Wochen)

Maßstab: 1:1000

Grundhafte Erneuerung
BAB 38 Richtungsfahrbahn Leipzig und Göttingen

Betr.-km 158+812 bis Betr.-km168+500

Aufgestellt: 06/2024

Niederlassung Ost; Außenstelle Halle (Saale)

.....

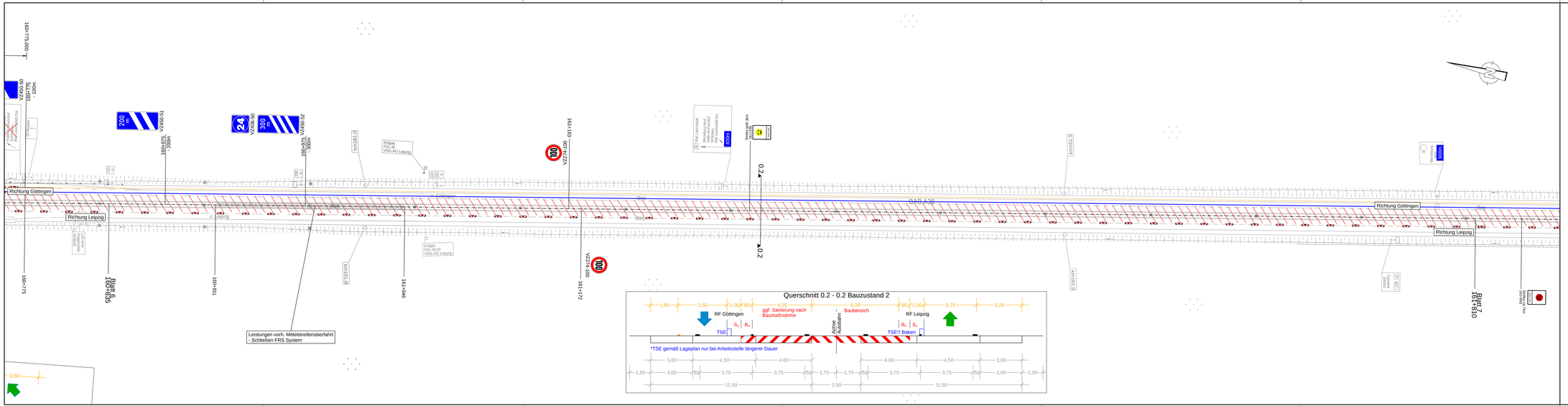

Blatt 1	2	3	4	5	6	7	8	9	10	11	12	13	14	15	16

Die Autobahn
Niederlassung Ost
Magdeburger Straße 51, 06112 Halle (Saale)

bearbeitet	
freigegeben	
Projekt-Nr.	

Nr.	Art der Änderung	Datum	Zeichen

Lagesystem	ETRS 89	Stand Kataster	2008
Höhensystem	DHHN 2016	Bestandsvermessung	Blattbug: 10/05 Fehlverzeich: 07/07 Terrestrische Aufnahme: 06/07

AUSSCHREIBUNG

Die Autobahn GmbH des Bundes

Unterlage / Blatt: 16.4 / 6

Verkehrsführungsplan
Phase 2.0 (4 Wochen)

Straße / Abschn.-Nr./ Station: (von-bis) A 38 / / 158+812 bis A 38 / / 168+500

PROJIS-Nr.:

Maßstab: 1:1000

Grundhafte Erneuerung BAB 38 Richtungsfahrbahn Leipzig und Göttingen

Betr.-km 158+812 bis Betr.-km168+500

Aufgestellt: 06/2024

Niederlassung Ost; Außenstelle Halle (Saale)

.....

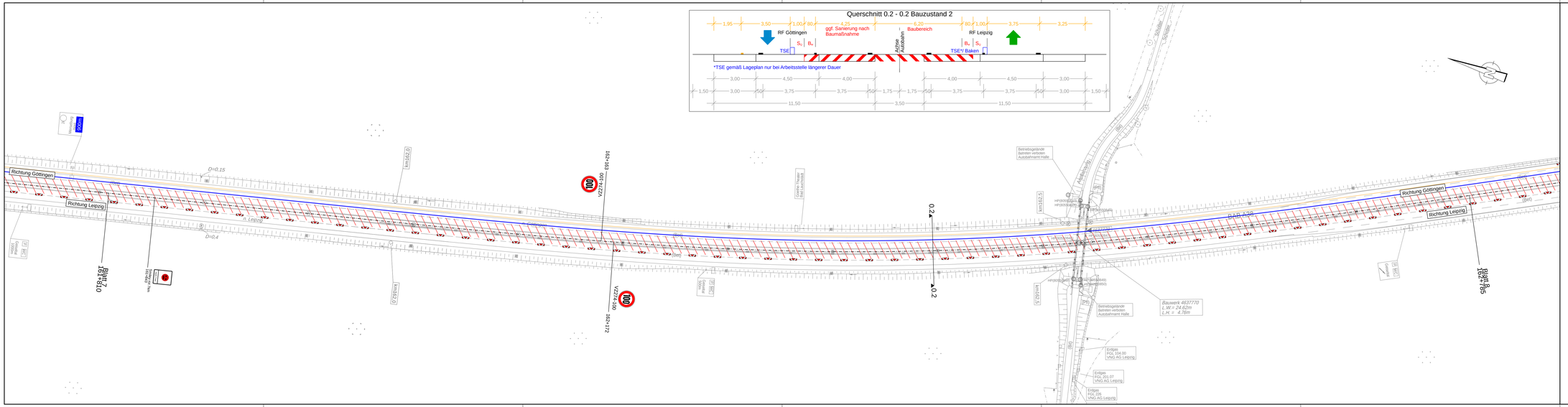
Richtung Göttingen
Richtung Leipzig
D=0.15
D=0.4
n. Leipzig
km152.0
km152.5
km153.0
km153.5
162+183
162+172
162+190
162+200
VZ274
VZ274
100
100
BAB 38
BAB 38
Betriebsgelände
Betreten verboten
Autobahnamt Halle
Achse Fahrbahn
Achse Gleis
Achse Trasse
Gleis
Bauwerk 4637770
L.W.= 24.62m
L.H. = 4.79m
Erdgas
HDL 104.00
VNG AG Leipzig
Erdgas
FGL 201.07
VNG AG Leipzig
Erdgas
HDL 225
VNG AG Leipzig
0.2
0.2
BAB 38
BAB 38
Richtung Göttingen
Richtung Leipzig
(Ist)
(Ist)
Bauwerk
4637770
Bauwerk
4637770
Bauwerk
4637770

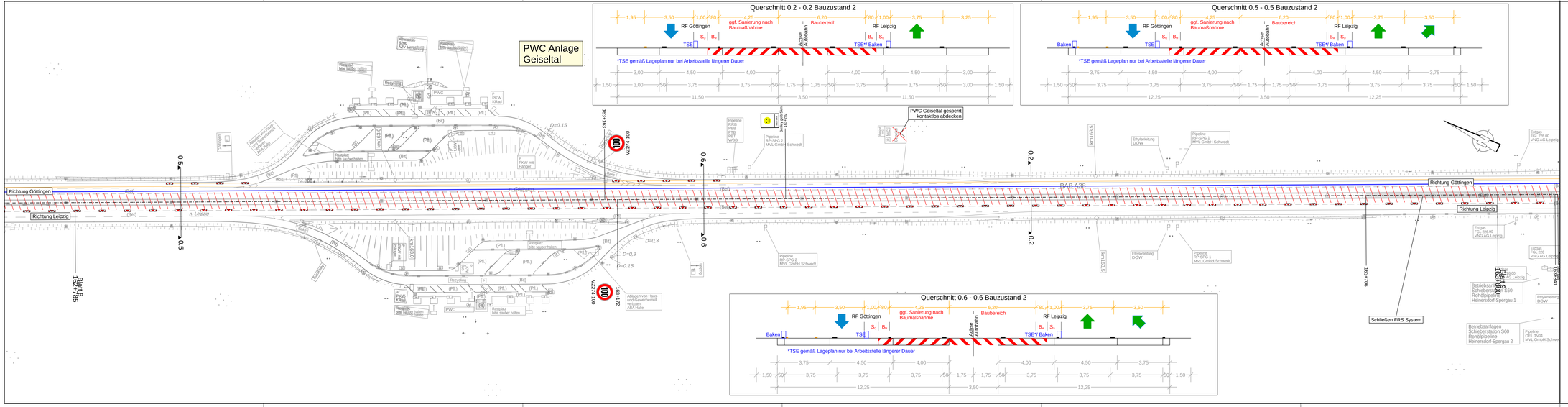

Blatt 1 2 3 4 5 6 7 8 9 10 11 12 13 14 15 16

Die Autobahn
Niederlassung Ost
Magdeburger Straße 51, 06112 Halle (Saale)

bearbeitet	
freigegeben	
Projekt-Nr.	

Nr.	Art der Änderung	Datum	Zeichen

Lagesystem	ETRS 89	Stand Kataster	2008
Höhensystem	DHHN 2016	Bestandsvermessung	Blattkug. 10/05 Feldvergleich: 07/07 Terrestrische Aufnahme: 06/07

AUSSCHREIBUNG

Die Autobahn GmbH des Bundes

Unterlage / Blatt: 16.4 / 8
Verkehrsführungsplan
Phase 2.0 (4 Wochen)

Straße / Abschn.-Nr./ Station: (von-bis) A 38 / / 158+812 bis A 38 / / 168+500
PROJIS-Nr.:
Maßstab: 1:1000

Grundhafte Erneuerung BAB 38 Richtungsfahrbahn Leipzig und Göttingen

Betr.-km 158+812 bis Betr.-km168+500

Aufgestellt: 06/2024

Niederlassung Ost; Außenstelle Halle (Saale)

.....

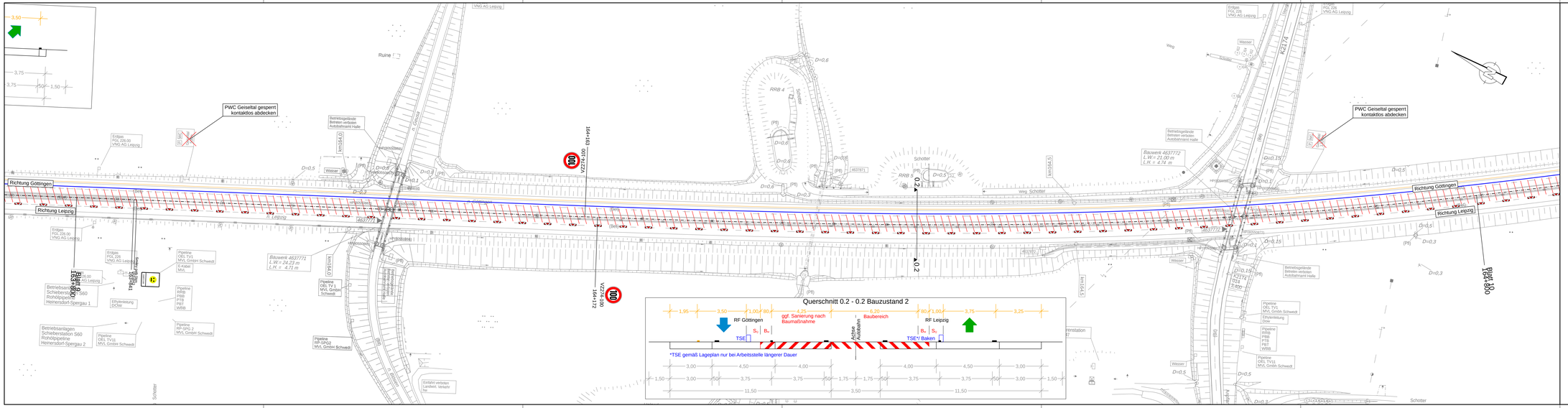
PWC Geiseltal gesperrt
kontaktlos abdecken
Richtung Göttingen
Richtung Leipzig
Ruine
Rauwerk 4637771
L.W.= 24.23 m
L.H. = 4.78 m
Rauwerk 4637772
L.W.= 21.00 m
L.H. = 4.74 m
Betriebsanlagen
Schiebestation S60
Rohölpipeline
Heinersdorf-Spergau 1
Betriebsanlagen
Schiebestation S60
Rohölpipeline
Heinersdorf-Spergau 2
Pipeline
OEL TV1
MVL GmbH Schwedt
Pipeline
OEL TV 1
MVL GmbH
Schwedt
Pipeline
HP-SPG1
MVL GmbH Schwedt
Erdgas
FGL 226.00
VNG AG Leipzig
Betriebsgelände
Betreten verboten
Autobahnamt Halle
Wasser
Weg
Schotter
RRB 4
RRB 5
Bauwerk
Km154,4
Km154,5
Km154,6
194+193
194+172
Bauwerk
Bauwerk
Bauwerk

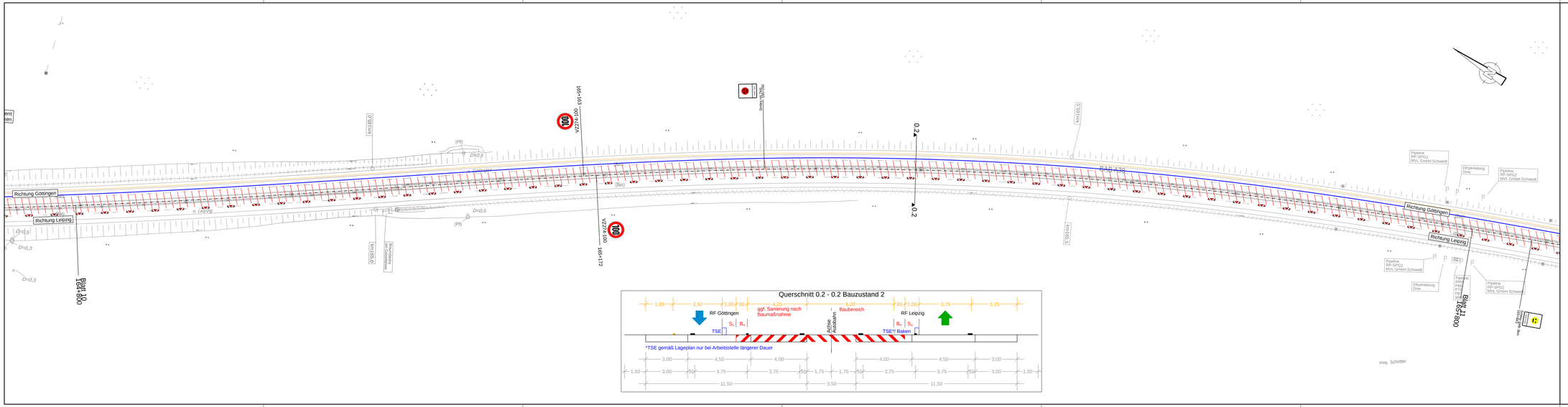
Richtung Göttingen
Richtung Leipzig
BAB 38
Km165,0
Km165,5
Km166,0
Km166,5
Km167,0
Km167,5
Km168,0
Km168,5
Km169,0
Km169,5
Km170,0
Km170,5
Km171,0
Km171,5
Km172,0
Km172,5
Km173,0
Km173,5
Km174,0
Km174,5
Km175,0
Km175,5
Km176,0
Km176,5
Km177,0
Km177,5
Km178,0
Km178,5
Km179,0
Km179,5
Km180,0
Km180,5
Km181,0
Km181,5
Km182,0
Km182,5
Km183,0
Km183,5
Km184,0
Km184,5

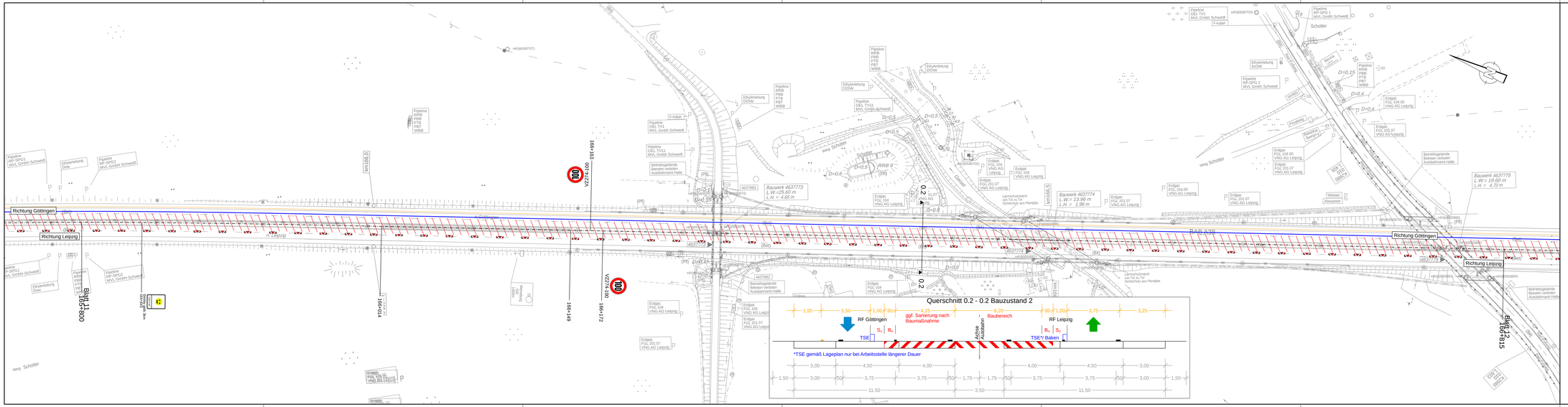

Blatt 1 2 3 4 5 6 7 8 9 10 11 12 13 14 15 16

Die Autobahn
Niederlassung Ost
Magdeburger Straße 51, 06112 Halle (Saale)

bearbeitet	
freigegeben	
Projekt-Nr.	

Nr.	Art der Änderung	Datum	Zeichen

Lagesystem	ETRS 89	Stand Kataster	2008
Höhensystem	DHHN 2016	Bestandsvermessung	Blattkg. 10/05 Feldvergleich: 07/07 Terrestrische Aufnahme: 06/07

AUSSCHREIBUNG

Die Autobahn GmbH des Bundes

Unterlage / Blatt: 16.4 / 11

Verkehrsführungsplan
Phase 2.0 (4 Wochen)

Straße / Abschn.-Nr./ Station: (von-bis) A 38 / / 158+812 bis A 38 / / 168+500

PROJIS-Nr.:

Maßstab: 1:1000

Grundhafte Erneuerung
BAB 38 Richtungsfahrbahn Leipzig und Göttingen

Betr.-km 158+812 bis Betr.-km168+500

Aufgestellt: 06/2024

Niederlassung Ost; Außenstelle Halle (Saale)

.....

aarsi

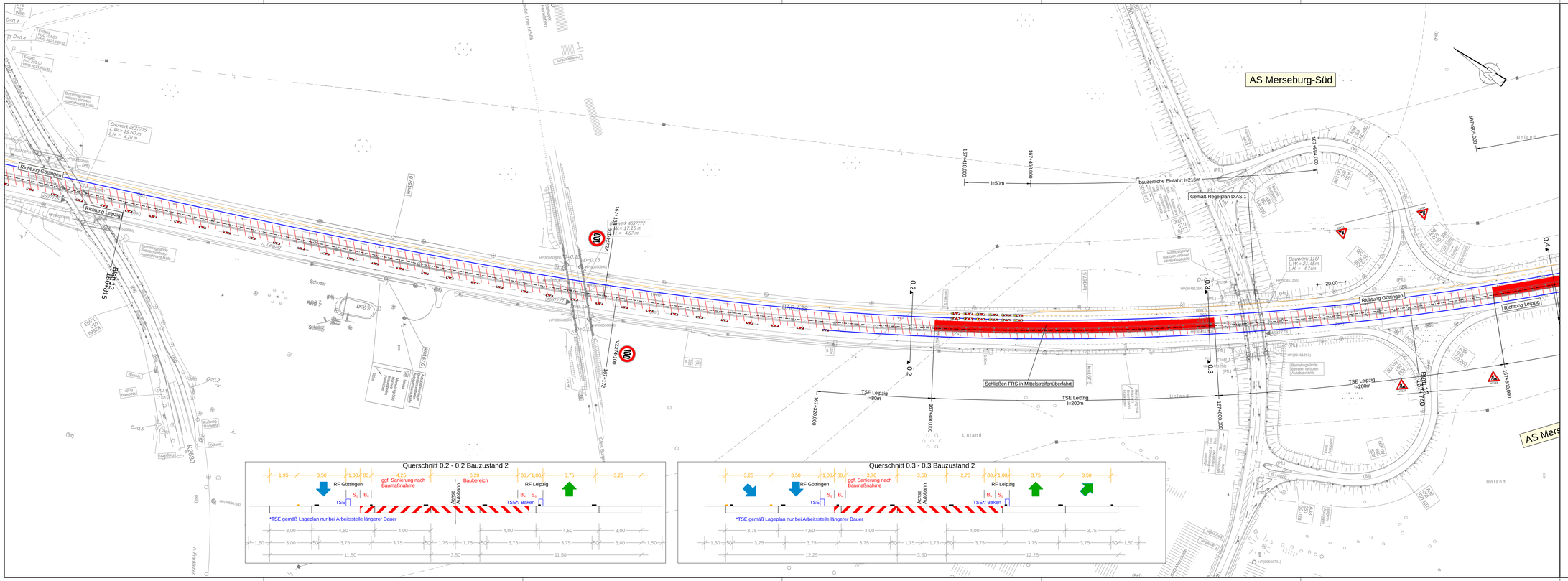

Blatt 1 2 3 4 5 6 7 8 9 10 11 12 13 14 15 16

Die Autobahn
Niederlassung Ost
Magdeburger Straße 51, 06112 Halle (Saale)

bearbeitet	
freigegeben	
Projekt-Nr.	

Nr.	Art der Änderung	Datum	Zeichen

Lagesystem	ETRS 89	Stand Kataster	2008
Höhensystem	DHHN 2016	Bestandsvermessung	Bellfug: 10/05 Feldvergleich: 07/07 Terrestrische Aufnahme: 06/07

AUSSCHREIBUNG

Die Autobahn GmbH des Bundes

Unterlage / Blatt: 16.4 / 12

Verkehrsführungsplan
Phase 2.0 (4 Wochen)

Straße / Abschn.-Nr./ Station: (von-bis) A 38 / / 158+812 bis A 38 / / 168+500

PROJIS-Nr.:

Maßstab: 1:1000

Grundhafte Erneuerung BAB 38 Richtungsfahrbahn Leipzig und Göttingen

Betr.-km 158+812 bis Betr.-km168+500

Aufgestellt: 06/2024

Niederlassung Ost; Außenstelle Halle (Saale)

.....

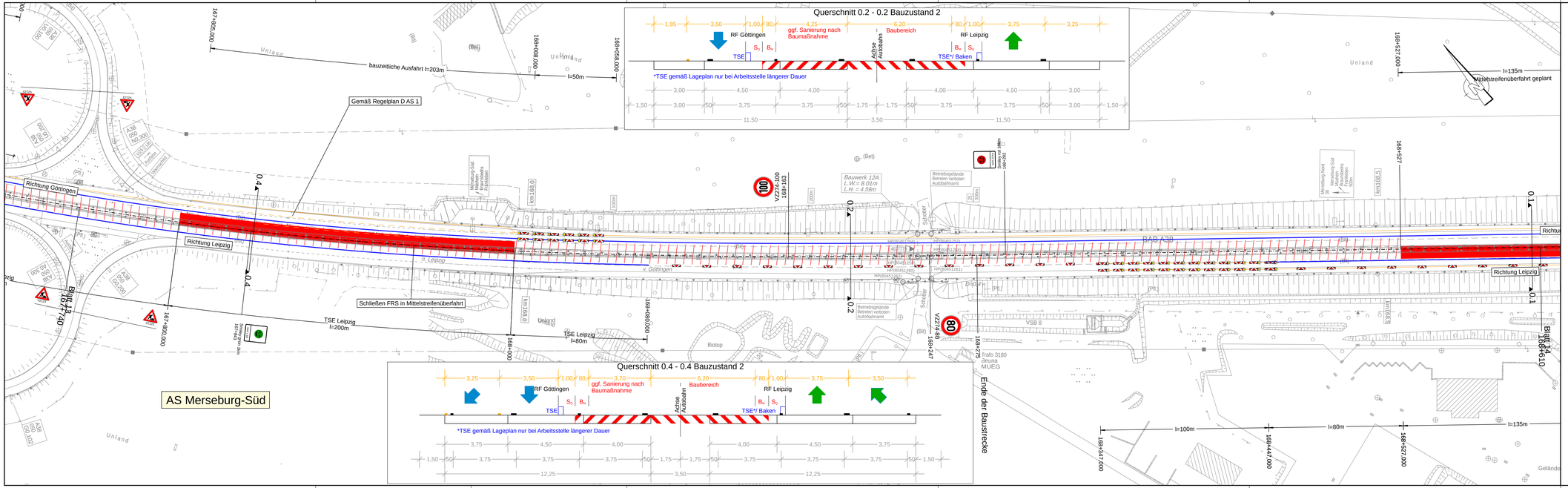

Blatt 1 2 3 4 5 6 7 8 9 10 11 12 13 14 15 16

Die Autobahn
Niederlassung Ost
Magdeburger Straße 51, 06112 Halle (Saale)

bearbeitet	
freigegeben	
Projekt-Nr.	

Nr.	Art der Änderung	Datum	Zeichen

Lagesystem	ETRS 89	Stand Kataster	2008
Höhensystem	DHHN 2016	Bestandsvermessung	Bildflug: 13/05 Feldvergleich: 07/07 Terrestrische Aufnahme: 06/07

AUSSCHREIBUNG

Die Autobahn GmbH des Bundes

Straße / Abschn.-Nr./ Station: (von-bis) A 38 / / 158+812 bis A 38 / / 168+500

PROJIS-Nr.:

Unterlage / Blatt: 16.4 / 13

Verkehrsführungsplan
Phase 2.0 (4 Wochen)

Maßstab: 1:1000

Grundhafte Erneuerung BAB 38 Richtungsfahrbahn Leipzig und Göttingen

Betr.-km 158+812 bis Betr.-km168+500

Aufgestellt: 06/2024

Niederlassung Ost; Außenstelle Halle (Saale)

.....

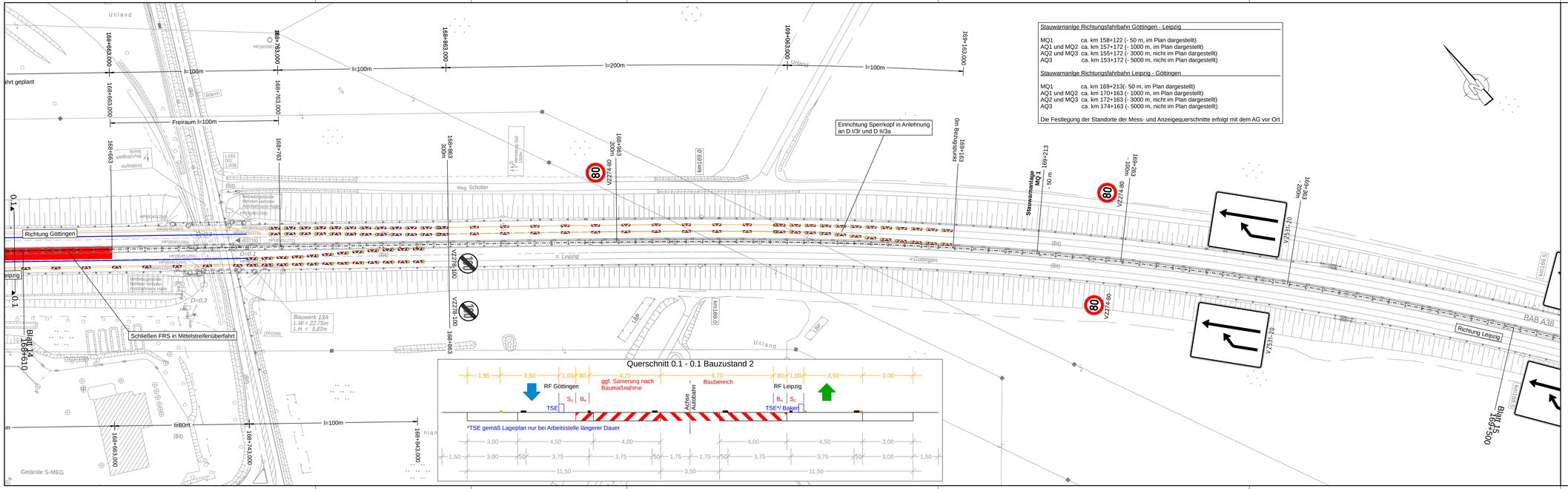

Stauwarnanlge Richtungsfahrbahn Göttingen - Leipzig

MQ1	ca. km 158+122 (- 50 m, im Plan dargestellt)
AQ1 und MQ2	ca. km 157+172 (- 1000 m, im Plan dargestellt)
AQ2 und MQ3	ca. km 155+172 (- 3000 m, nicht im Plan dargestellt)
AQ3	ca. km 153+172 (- 5000 m, nicht im Plan dargestellt)

Stauwarnanlge Richtungsfahrbahn Leipzig - Göttingen

MQ1	ca. km 169+213(- 50 m, im Plan dargestellt)
AQ1 und MQ2	ca. km 170+163 (- 1000 m, im Plan dargestellt)
AQ2 und MQ3	ca. km 172+163 (- 3000 m, nicht im Plan dargestellt)
AQ3	ca. km 174+163 (- 5000 m, nicht im Plan dargestellt)

Die Festlegung der Standorte der Mess- und Anzeigequerschnitte erfolgt mit dem AG vor Ort

Blatt 1 2 3 4 5 6 7 8 9 10 11 12 13 14 15 16

Die Autobahn
Niederlassung Ost
Magdeburger Straße 51, 06112 Halle (Saale)

bearbeitet	
freigegeben	
Projekt-Nr.	

Nr.	Art der Änderung	Datum	Zeichen

Lagesystem	ETRS 89	Stand Kataster	2008
Höhensystem	DHHN 2016	Bestandsvermessung	Bildflug: 13/05 Feldvergleich: 07/07 Terrestrische Aufnahme: 06/07

AUSSCHREIBUNG

Die Autobahn GmbH des Bundes

Straße / Abschn.-Nr./ Station: (von-bis) A 38 / / 158+812 bis A 38 / / 168+500

PROJIS-Nr.:

Unterlage / Blatt: 16.4 / 14

Verkehrsführungsplan
Phase 2.0 (4 Wochen)

Maßstab: 1:1000

Grundhafte Erneuerung BAB 38 Richtungsfahrbahn Leipzig und Göttingen

Betr.-km 158+812 bis Betr.-km168+500

Aufgestellt: 06/2024

Niederlassung Ost; Außenstelle Halle (Saale)

.....

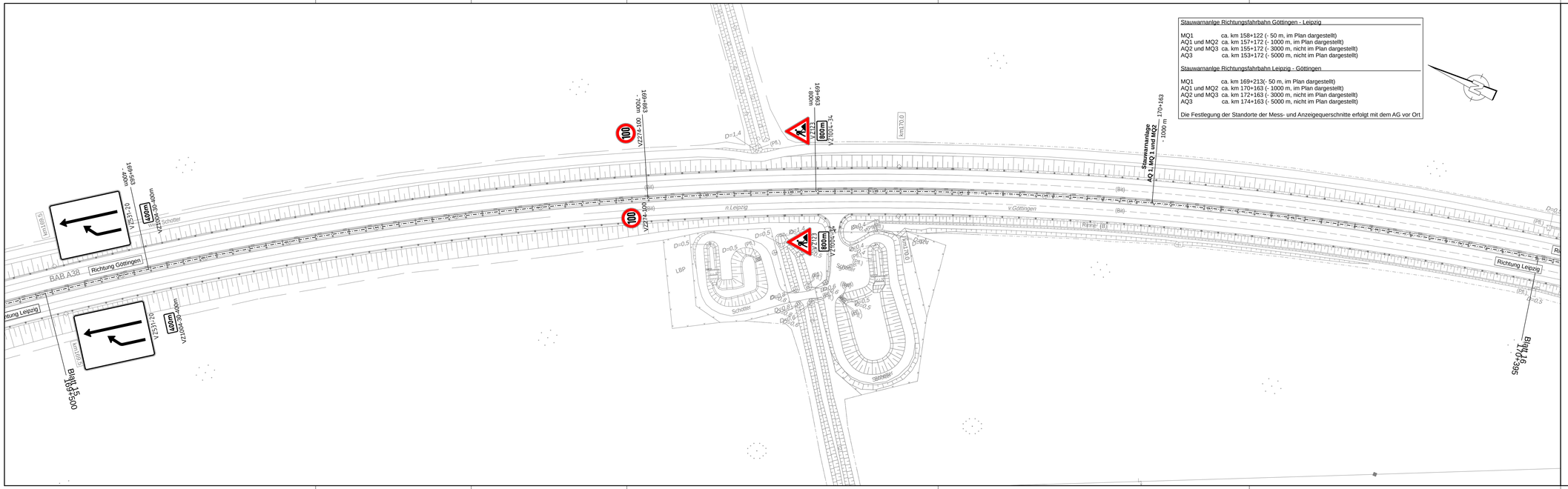

Stauwarnanlge Richtungsfahrbahn Göttingen - Leipzig

MQ1	ca. km 158+122 (- 50 m, im Plan dargestellt)
AQ1 und MQ2	ca. km 157+172 (- 1000 m, im Plan dargestellt)
AQ2 und MQ3	ca. km 155+172 (- 3000 m, nicht im Plan dargestellt)
AQ3	ca. km 153+172 (- 5000 m, nicht im Plan dargestellt)

Stauwarnanlge Richtungsfahrbahn Leipzig - Göttingen

MQ1	ca. km 169+213(- 50 m, im Plan dargestellt)
AQ1 und MQ2	ca. km 170+163 (- 1000 m, im Plan dargestellt)
AQ2 und MQ3	ca. km 172+163 (- 3000 m, nicht im Plan dargestellt)
AQ3	ca. km 174+163 (- 5000 m, nicht im Plan dargestellt)

Die Festlegung der Standorte der Mess- und Anzeigequerschnitte erfolgt mit dem AG vor Ort

Blatt 1 2 3 4 5 6 7 8 9 10 11 12 13 14 15 16

Die Autobahn
Niederlassung Ost
Magdeburger Straße 51, 06112 Halle (Saale)

bearbeitet	
freigegeben	
Projekt-Nr.	

Nr.	Art der Änderung	Datum	Zeichen

Lagesystem	ETRS 89	Stand Kataster	2008
Höhensystem	DHHN 2016	Bestandsvermessung	Bildflug: 13/05 Feldvergleich: 07/07 Terrestrische Aufnahme: 06/07

AUSSCHREIBUNG

Die Autobahn GmbH des Bundes

Straße / Abschn.-Nr./ Station: (von-bis) A 38 / / 158+812 bis A 38 / / 168+500

PROJIS-Nr.:

Unterlage / Blatt: 16.4 / 15

Verkehrsführungsplan
Phase 2.0 (4 Wochen)

Maßstab: 1:1000

Grundhafte Erneuerung
BAB 38 Richtungsfahrbahn Leipzig und Göttingen

Betr.-km 158+812 bis Betr.-km168+500

Aufgestellt: 06/2024

Niederlassung Ost; Außenstelle Halle (Saale)

.....

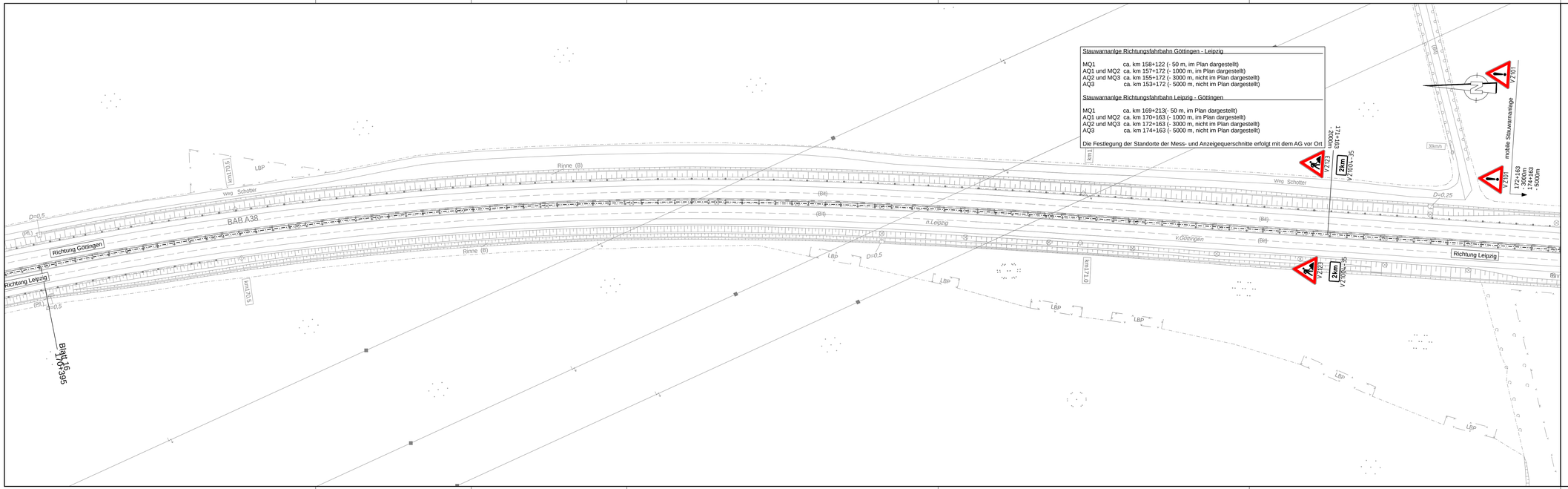

Stauwarnanlge Richtungsfahrbahn Göttingen - Leipzig

MQ1	ca. km 158+122 (- 50 m, im Plan dargestellt)
AQ1 und MQ2	ca. km 157+172 (- 1000 m, im Plan dargestellt)
AQ2 und MQ3	ca. km 155+172 (- 3000 m, nicht im Plan dargestellt)
AQ3	ca. km 153+172 (- 5000 m, nicht im Plan dargestellt)

Stauwarnanlge Richtungsfahrbahn Leipzig - Göttingen

MQ1	ca. km 169+213(- 50 m, im Plan dargestellt)
AQ1 und MQ2	ca. km 170+163 (- 1000 m, im Plan dargestellt)
AQ2 und MQ3	ca. km 172+163 (- 3000 m, nicht im Plan dargestellt)
AQ3	ca. km 174+163 (- 5000 m, nicht im Plan dargestellt)

Die Festlegung der Standorte der Mess- und Anzeigequerschnitte erfolgt mit dem AG vor Ort.

Blatt 1 2 3 4 5 6 7 8 9 10 11 12 13 14 15 16

Die Autobahn
Niederlassung Ost
Magdeburger Straße 51, 06112 Halle (Saale)

bearbeitet	
freigegeben	
Projekt-Nr.	

Nr.	Art der Änderung	Datum	Zeichen

Lagesystem	ETRS 89	Stand Kataster	2008
Höhensystem	DHHN 2016	Bestandsvermessung	Bildflug: 10/05 Feldvergleich: 07/07 Terrestrische Aufnahme: 06/07

AUSSCHREIBUNG

Die Autobahn GmbH des Bundes Straße / Abschn.-Nr./ Station: (von-bis) A 38 / / 158+812 bis A 38 / / 168+500 PROJIS-Nr.:	Unterlage / Blatt: 16.4 / 16 Verkehrsführungsplan Phase 2.0 (4 Wochen) Maßstab: 1:1000

Grundhafte Erneuerung
BAB 38 Richtungsfahrbahn Leipzig und Göttingen

Betr.-km 158+812 bis Betr.-km168+500

Aufgestellt: 06/2024 Niederlassung Ost; Außenstelle Halle (Saale)	

oarc